comunediscandiccicomunediscandiccicomunediscandiccicomunediscandicci

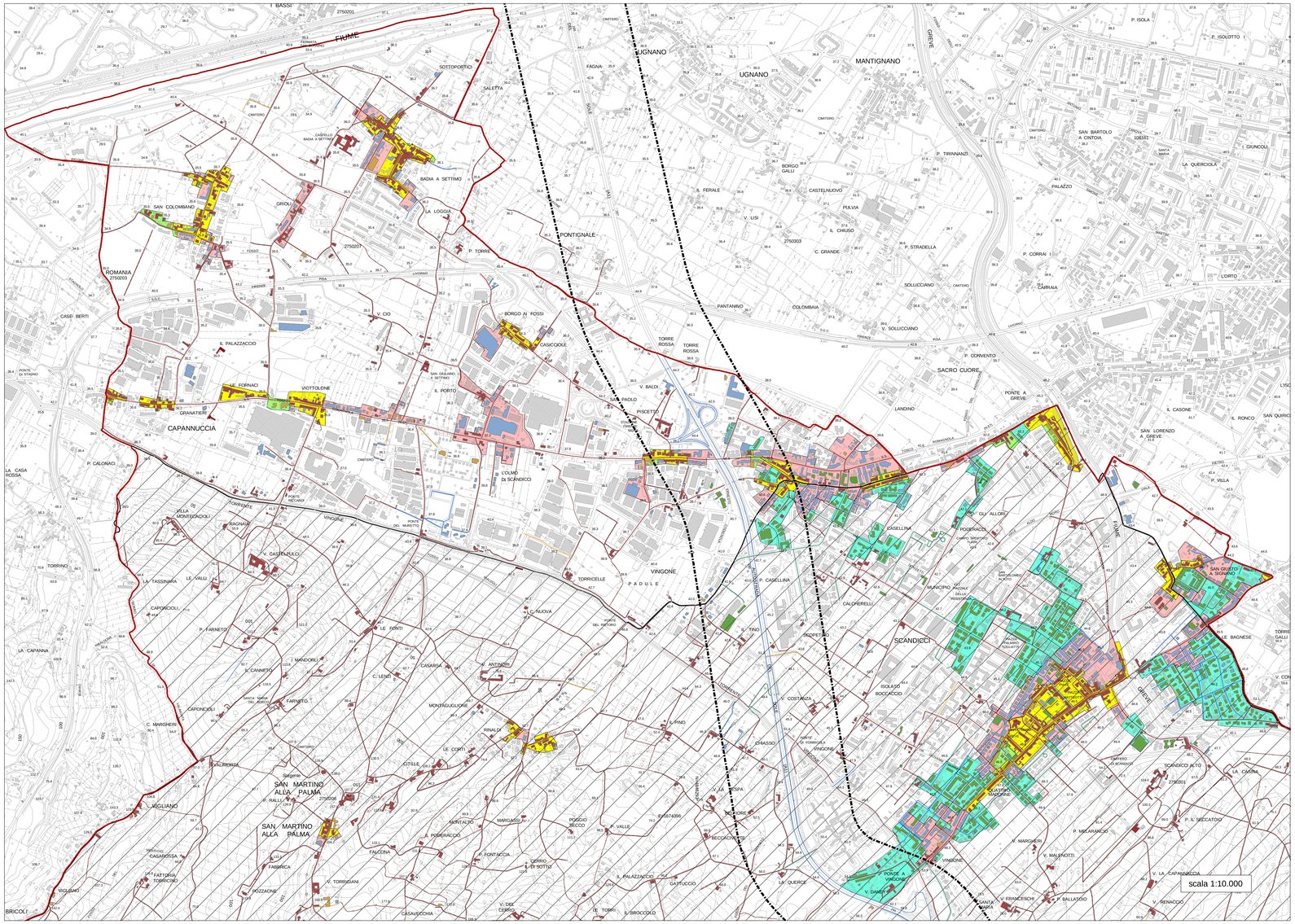

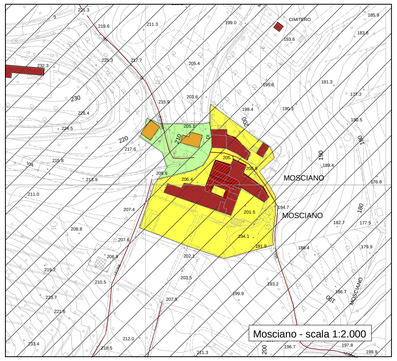

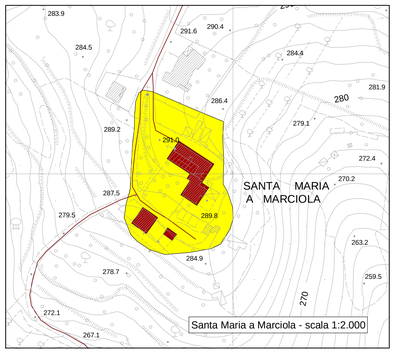

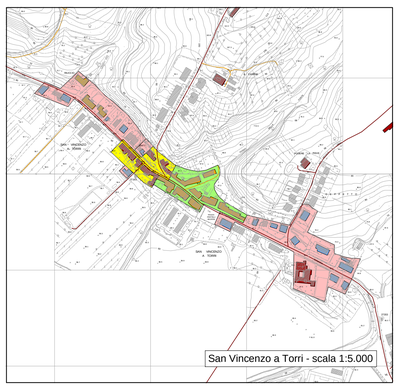

Legenda

- Edifici esistenti al 1940
- Edifici esistenti al 1952
- Edifici esistenti al 1962
- Edifici esistenti al 1967
- delimitazione centri abitati riferita al 1942
- delimitazione centri abitati riferita al 1952
- delimitazione centri abitati riferita al 1962
- delimitazione centri abitati riferita al 1967
- Tracciati viari presenti al 1940
- Tracciati viari presenti al 1952
- Tracciati viari presenti al 1962
- Tracciati viari presenti al 1967
- vincolo paesaggistico D.M. 20 gennaio 1965 (G.U. 36-1965)
- vincolo paesaggistico D.M. 23 giugno 1967 (G.U. 182-1967)
- confine comunale

DELIMITAZIONE DEI CENTRI ABITATI AL 1940, AL 1952, AL 1962, AL 1967

Base cartografica C.T.R. 2001

luglio 2012

comunediscandiccicomunediscandiccicomunediscandiccicomunediscandicci