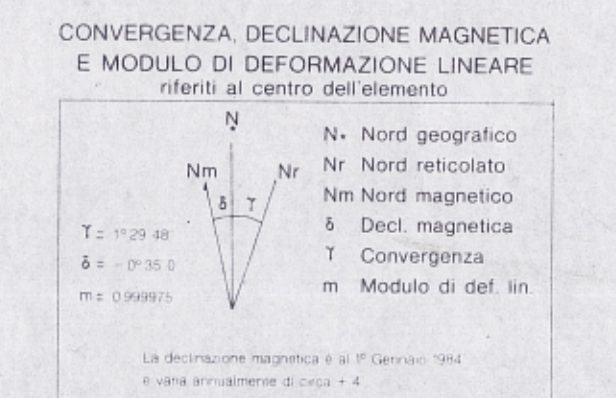


SCALA 1:5000

1. LE DISTANZE FRA LE CURVE E 2.5 m PER LE CURVE A TRATTO E 2.0 m PER LE CURVE A RIVISTA AL LIVELLO MEDIO DEL MARE (MAREGGIATO DI GENOVA).  
 IL RETICOLATO CARTESIANO E RIPORTATO AL SISTEMA NAZIONALE - GAUSS BOGGA.  
 IL RETICOLATO UTM E RIPORTATO A MARCHE COL SECONDO.  
 IL RETICOLATO CATASTALE E RIPORTATO A MARCHE COL SECONDO.  
 LA TABELLA DEI SEGNI CONVENZIONALI E RIPORTATA NELLA PUBBLICAZIONE LA CARTA TECNICA REGIONALE DELLA TOSCANA.



COORDINATE DEI VERTICI DELL'ELEMENTO

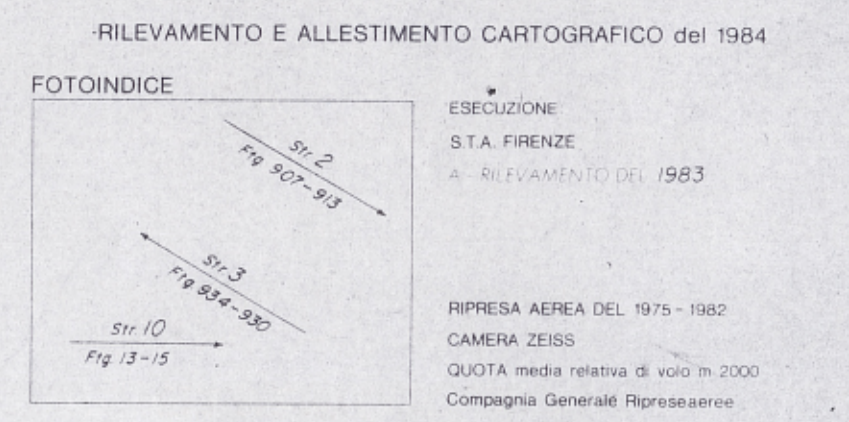
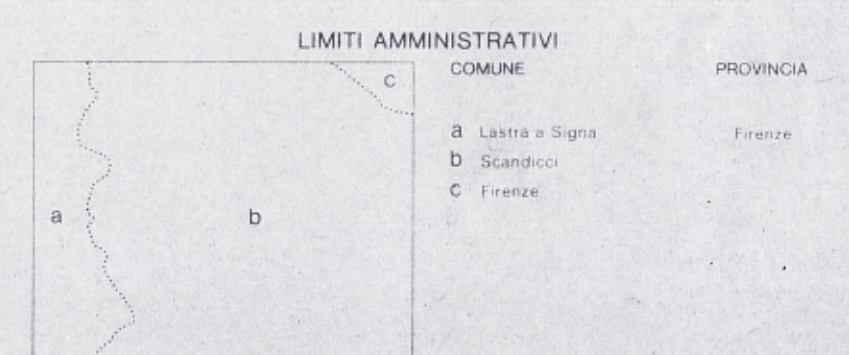
SISTEMA	VERTICE	NO	NE	SE	SV
GEOGRAFICO	1	43° 46' 30"	11° 56' 30"	43° 46' 30"	11° 56' 30"
	2	43° 46' 30"	11° 56' 30"	43° 46' 30"	11° 56' 30"
UTM	Fuso 32	4389158	4989250	4389158	4989250
	Fuso 32	4389158	4989250	4389158	4989250
GAUSS-BOGGA	Fuso Ovest	4389158	4989250	4389158	4989250
	Fuso Ovest	4389158	4989250	4389158	4989250
CATASTALE	origine	1000000	500000	1000000	500000
	origine	1000000	500000	1000000	500000

PUNTI TRIGONOMETRICI (V T V T) - PAF - I.G.M.

PUNTO	COORDINATE	QUOTA
1	4389158 4989250	16.25
2	4389158 4989250	16.25
3	4389158 4989250	16.25
4	4389158 4989250	16.25
5	4389158 4989250	16.25
6	4389158 4989250	16.25
7	4389158 4989250	16.25
8	4389158 4989250	16.25
9	4389158 4989250	16.25
10	4389158 4989250	16.25

QUADRI D'UNIONE

FOGLI al 50000 I.G.M.	ELEMENTI al 5000 C.T.R.
262 Pistoia	264 Borgo S. Lorenzo
274 Empoli	276 Fagnole Valsarno
285 Volterra Nord	287 Montevanti



AGGIORNAMENTO  
 1° EDIZIONE 1984

- LEGENDA**
- ZONE**
- ZONA A: STORICO AMBIENTALE
  - ZONA B: COMPLETAMENTO
  - ZONA C: ESPANSIONE
  - ZONA D: INDUSTRIALE ED ARTIGIANALE
  - ZONA DI: ATTIVITA' DI TRASFORMAZIONE E CONSERVAZIONE DEI PRODOTTI AGRICOLI
  - ZONA E: AGRICOLA
  - ZONA E1: DI TUTELA AMBIENTALE E PAESISTICA DELLA COLLINA
  - ZONA E2: AGRICOLA SPECIALE PARCO AGRICOLO DELLA PESA
  - ZONA D2: INDUSTRIALE ED ARTIGIANALE SPECIALE DI RISANAMENTO AMBIENTALE
  - ZONA D3: TURISTICO - RICETTIVA
  - ZONA F: ATTREZZATURE E IMPIANTI DI INTERESSE GENERALE
  - ZONA F1: PARCHI TERRITORIALI DI INTERESSE GENERALE
  - ZONA F2: ATTREZZATURE IMPIANTI E SERVIZI TECNOLOGICI ENEL
  - AREE AD EDIFICAZIONE SPECIALE PER STANDARD
  - AREE PER STRUTTURE PRIVATE DI USO PUBBLICO E COLLETTIVO
  - AREE PER SEDI STRADALI E SPAZI PUBBLICI
  - AREE PER ATTREZZATURE COMMERCIALI
  - LINEE DI ARRETRAMENTO E FASCE DI RISPETTO STRADALE
  - AREE CIMENTERIALI
  - ZONE SPECIALI: VERDE PRIVATO VINCOLATO

- TRASFORMAZIONI**
- T/1 - AREE DI CONSOLIDAMENTO DELL'EDIFICATO
  - T/2 - AREE DI ADEGUAMENTO DEGLI EDIFICI SINGOLI
  - T/3 - AREE DI ADEGUAMENTO DEGLI EDIFICI SINGOLI IN RAPPORTO ALL'IN TORNO
  - T/4 - AREE DI TRASFORMAZIONE URBANA
  - T/5 - AREE DI TRASFORMAZIONE DI EDIFICI ED AMBIENTI DI RILEVANTE VALORE ARCHITETTONICO E AMBIENTALE
  - T/6 - AREE DI TRASFORMAZIONE DI EDIFICI E AMBIENTI DI VALORE ARCHITETTONICO-AMBIENTALE
  - T/7 - AREE DI TRASFORMAZIONE DI EDIFICI IN ZONA AGRICOLA
  - T/8 - AREE DI TRASFORMAZIONE IN ZONA AGRICOLA PREVALENTEMENTE BOSCHIVA
  - T/9 - AREE DI TRASFORMAZIONE CON EDIFICI A BASSA DENSITA'
  - T/10 - AREE DI RECUPERO E RISTRUTTURAZIONE ZONE URBANE
- ALTRE PRESCRIZIONI DI PIANO:**
- PERIMETRO PARCO FLUVIALE
  - PERIMETRO PIANO LEGGERO (DI MASSIMA)
  - PERIMETRO PIANO ATTUATIVO
  - PA PIANO ATTUATIVO
  - P.E.E.P. AREE PER EDILIZIA DI TIPO ECONOMICO-POPOLARE
  - P.I.P. P.I.P. - ARRA SUSCETTIBILE DI P.I.P. DI CUI ALL'ART. 27 DELLA L. 865
  - R.I. ZONE A RISCHIO IDRAULICO
  - A,B... RIFERIMENTO ALLE SCHEDE QUANTITATIVE DELLA ZONA C
  - T EDIFICAZIONE ESISTENTE RICETTIVA
  - C EDIFICAZIONE ESISTENTE COMMERCIALE
- SIMBOLI DELLE ATTREZZATURE E SERVIZI PUBBLICI**
- n ASILO NIDO - SCUOLA MATERNA
  - e SCUOLA ELEMENTARE
  - m SCUOLA MEDIA
  - a ATTREZZATURE DI INTERESSE COLLETTIVO
  - ac ATTREZZATURE SOCIO-CULTURALI
  - s ATTREZZATURE SANITARIE
  - sp ATTREZZATURE SPORTIVE
  - c CHIESE E LUOGHI DI CULTO
  - t ATTREZZATURE TECNOLOGICHE
  - p PARCHEGGI
  - v VERDE PUBBLICO
  - si SERVIZI PER LE AREE PRODUTTIVE
  - sa SERVIZI PER L'AUTOSTRADA
  - esistente progetto



Comune di Scandicci  
 Variante Generale del Piano Regolatore Generale 1985  
 progetto: Gregotti Associati Augusto Cagnardi  
 Vittorio Gregotti  
 tav. n. **11B**  
 scala 1:5000  
 titolo AZZONAMENTO  
 del 5 GIU 1991 n. 160  
 F.I.O. L'ASSESSORE DELEGATO (come da Decreto Presidenziale Giunta Regionale n. 1272 del 20/10/87) (G. Granchi)  
 Il Segretario Leopoldo Nucci  
 Il Sindaco Mila Pieralli  
 adozione del n. 181  
 data 30 Aprile 1986  
 approvazione del n.  
 data

