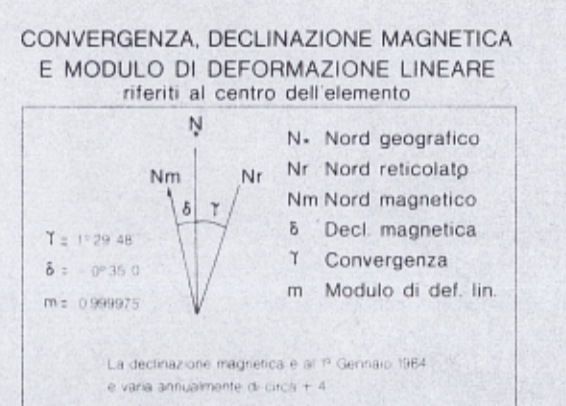


L'EQUIDISTANZA FRA LE CURVE È DI 5 M PER LE CURVE A TRATTO DI 10 M.
 ALTIMETRIA RIPORTATA AL LIVELLO MEDIO DEL MARE (BAROLOGRAFIO DI GENOVA).
 IL RETICOLO CARTESIANO È RIPORTATO AL SISTEMA NAZIONALE - GAUSS-BOMAGNA.
 IL RETICOLO UTM È RIPORTATO A MANIERE COL SEGNO.
 IL RETICOLO CATASTRALE È RIPORTATO A MANIERE COL SEGNO.
 LA TABELLA DEI SEGNI CONVENZIONALI È RIPORTATA NELLA PUBBLICAZIONE
 "LA CARTA TECNICA REGIONALE DELLA TOSCANA".



COORDINATE DEI VERTICI DELL'ELEMENTO

SISTEMA	NO	VERTICE		
		NE	SO	SE
GEOGRAFICO	437.45.00	437.45.00	437.43.30	437.43.30
	11779.00	11779.00	11779.00	11779.00
UTM	4846.304	4846.389	4843.537	4843.613
	667.739	671.093	667.808	671.166
GAUSS-BOMAGNA	4846.121	4846.207	4843.344	4843.430
	1667.687	1671.042	1667.757	1671.113
CATASTRALE	4846.121	4846.207	4843.344	4843.430
	1667.687	1671.042	1667.757	1671.113

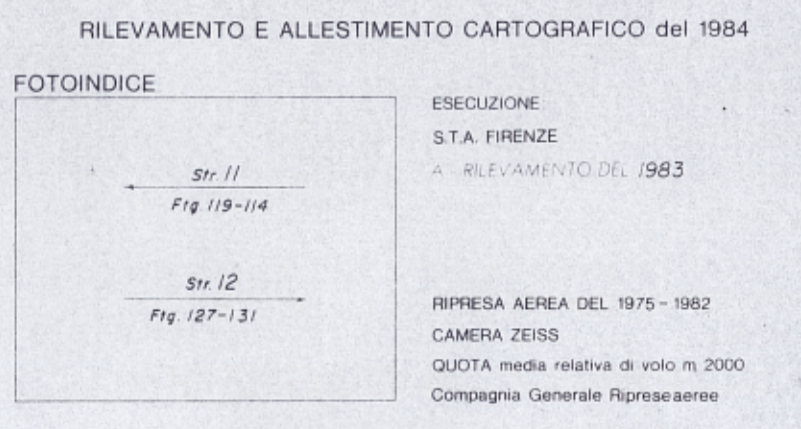
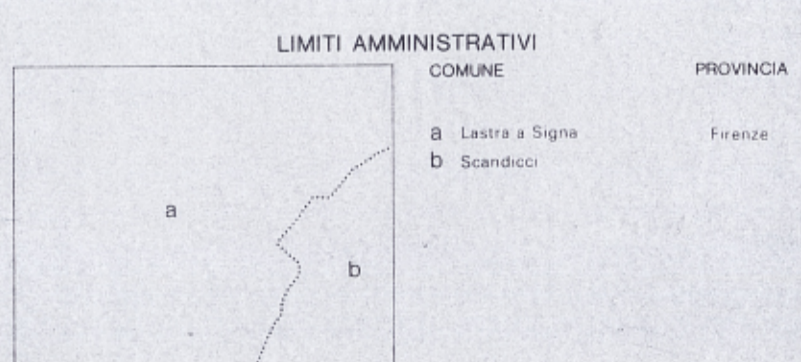
PUNTI TRIGONOMETRICI (V.V.T.R. - C.P.A.F. - I.G.M.)

PUNTO	COORDINATE	QUOTA
△ S. ROMOLO	N 4845.859.50	PP 293.74
pp Sommas campana	E 1669.425.37	Soletto
▽ LE SORTI	N 4845.524.36	PP 177.04
pp Corno selto	E 1668.130.14	Soletto
◇ 48002	N 4845.096.06	PP 157.22
pp Grivola selto	E 1667.960.36	Soletto
◇ 21	N 4844.775.57	PP 205.59
◇ Sommas	E 1670.821.27	Soletto
◇ 24	N 4844.493.37	PP 155.94
pp Sommas	E 1669.647.95	Soletto


QUADRI D'INEUNTO

FOGLI AL 50000 I.G.M. ELEMENTI AL 5000 C.T.R.

262	263	264	265
Prato	Prato	Borgo S. Lorenzo	Borgo S. Lorenzo
274	275	276	277
Empoli	Empoli	Empoli	Empoli
285	286	287	288
Volterra Nord	Poggione	Monteverchi	Monteverchi



AGGIORNAMENTO



- LEGENDA**
- ZONE**
- ZONA A - STORICO AMBIENTALE
 - ZONA B - COMPLETAMENTO
 - ZONA C - ESPANSIONE
 - ZONA D - INDUSTRIALE ED ARTIGIANALE
 - ZONA D1 - ATTIVITA' DI TRASFORMAZIONE E CONSERVAZIONE DEI PRODOTTI AGRICOLI
 - ZONA E - AGRICOLA
 - ZONA E1 - DI TUTELA AMBIENTALE E PASTORALE DELLA COLLINA
 - ZONA E2 - AGRICOLA SPECIALE PARCO AGRICOLO DELLA PESA
 - ZONA D2 - INDUSTRIALE ED ARTIGIANALE AMBIENTALE
 - ZONA D3 - TURISTICO - RICETTIVA
- ZONE**
- ZONA F - ATTREZZATURE E IMPIANTI DI INTERESSE GENERALE
 - ZONA F1 - PARCHI TERRITORIALI DI INTERESSE GENERALE
 - ZONA F2 - ATTREZZATURE IMPIANTI E SERVIZI TECNOLOGICI ENEL
 - AREE AD EDIFICAZIONE SPECIALE PER STANDARDS
 - AREE PER STRUTTURE PRIVATE DI USO PUBBLICO E COLLETTIVO
 - AREE PER SEDI STRADALI E SPAZI PUBBLICI
 - AREE PER ATTREZZATURE COMMERCIALI
 - LINEE DI ARRETRAMENTO E FASCE DI RISPETTO STRADALE
 - AREE CIMITERIALI
 - ZONE SPECIALI: VERDE PRIVATO VINCOLATO

- TRASFORMAZIONI**
- 1 T/1 - AREE DI CONSOLIDAMENTO DELL'EDIFICATO
 - 2 T/2 - AREE DI ADEGUAMENTO DEGLI EDIFICI SINGOLI
 - 3 T/3 - AREE DI ADEGUAMENTO DEGLI EDIFICI SINGOLI IN RAPPORTO ALL'IN TORNO
 - 3A T/4 - AREE DI TRASFORMAZIONE URBANA
 - 4 T/5 - AREE DI TRASFORMAZIONE DI EDIFICI ED AMBIENTI DI RILEVANTE VALORE ARCHITETTONICO E AMBIENTALE
 - 5 T/6 - AREE DI TRASFORMAZIONE DI EDIFICI ED AMBIENTI DI VALORE ARCHITETTONICO-AMBIENTALE
 - 6 T/7 - AREE DI TRASFORMAZIONE DI EDIFICI IN ZONA AGRICOLA
 - 7 T/8 - AREE DI TRASFORMAZIONE IN ZONA AGRICOLA PREVALENTEMENTE BOSCHIVA
 - 8 T/9 - AREE DI TRASFORMAZIONE CON EDIFICI A BASSA DENSITA'
 - 9 T/10 - AREE DI RECUPERO E RISTRUTTURAZIONE ZONE URBANE
- SIMBOLI DELLE ATTREZZATURE E SERVIZI PUBBLICI**
- n ASILO NIDO - SCUOLA MATERNA
 - e SCUOLA ELEMENTARE
 - m SCUOLA MEDIA
 - a ATTREZZATURE DI INTERESSE COLLETTIVO
 - ac ATTREZZATURE SOCIO-CULTURALI
 - s ATTREZZATURE SANITARIE
 - sp ATTREZZATURE SPORTIVE
 - c CHIESE E LUOGHI DI CULTO
 - t ATTREZZATURE TECNOLOGICHE
 - p PARCHEGGI
 - v VERDE PUBBLICO
 - si SERVIZI PER LE AREE PRODUTTIVE
 - sa SERVIZI PER L'AUTOSTRADA
- ALTRE PRESCRIZIONI DI PIANO:**
- PERIMETRO PARCO FLUVIALE
 - METROPOLITANA LEGGERA (DI MASSIMA)
 - PERIMETRO PIANO ATTUATIVO
 - PA PIANO ATTUATIVO
 - P.E.E.P. AREE PER EDILIZIA DI TIPO ECONOMICO-POPOLARE
 - P.I.P. P.I.P. - AREA SUSCETTIBILE DI P.P. DI CUI ALL'ART. 27 DELLA L. 865
 - R.I. ZONE A RISCHIO IDRAULICO
 - A.B. RIFERIMENTO ALLE SCHEDE QUANTITATIVE DELLA ZONA C
 - T EDIFICAZIONE ESISTENTE RICETTIVA
 - C EDIFICAZIONE ESISTENTE COMMERCIALE

- COMUNE DI SCANDICCI**
 Variante Generale del Piano Regolatore Generale 1985
 progetto: Gregotti Associati
 Augusto Cagnardi
- Vittorio Gregotti
- fav. n. **11D**
- scala 1:5000
- titolo **AZZONAMENTO**
- Il Segretario Leopoldo Nucchi
- Il Sindaco Mila Pieralli
- adozione del n. 181
- data 30 Aprile 1986
- approvazione del n. data
- Il Segretario Generale
- Il Progettista
- ASSETTO DEL TERRITORIO

ORIGINALE/COPIA - ALLEGATO ALLA DELIBERAZIONE
 DEL CONSIGLIO REGIONALE n. 37 del 18-2-87

REGIONE TOSCANA
 Approvato come da deliberazione
 del Consiglio Regionale
 del 5 GIU 1991 n. 160

F.L.O. L'ASSESSORE DELEGATO
 (come da Decreto Presidenza
 Giunta Regionale n. 17712/84/9)
 (G. Gronchi)

Il Sindaco

Il Segretario Generale

Il Progettista

ASSETTO DEL TERRITORIO