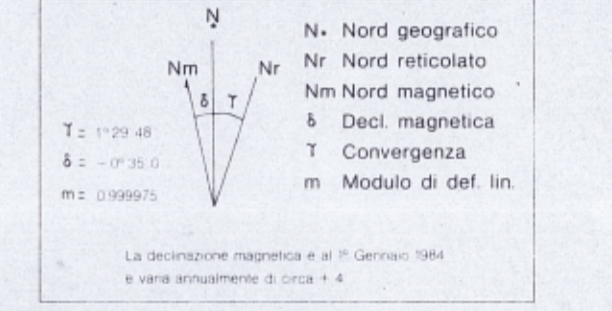


LE QUADRI... L'ALTIMETRIA... IL RETICOLATO CARTESIANO... LA TABELLA DEI SISTEMI COORDINATI...

CONVERGENZA... E MODULO DI DEFORMAZIONE LINEARE...



COORDINATE DEI VERTICI DELL'ELEMENTO

Table with columns: SISTEMA, NO, NE, SO, SE. Rows include Geographical, UTM, Gauss-Bogota, and Categorical coordinates.

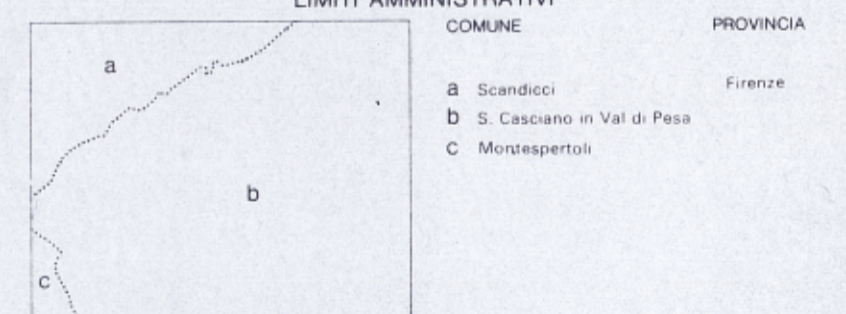
PUNTI TRIGONOMETRICI (V T R) - PAF - IGM

Table with columns: PUNTO, COORDINATE Gauss-Bogota, QUOTA. Lists various trigonometric points and their elevations.

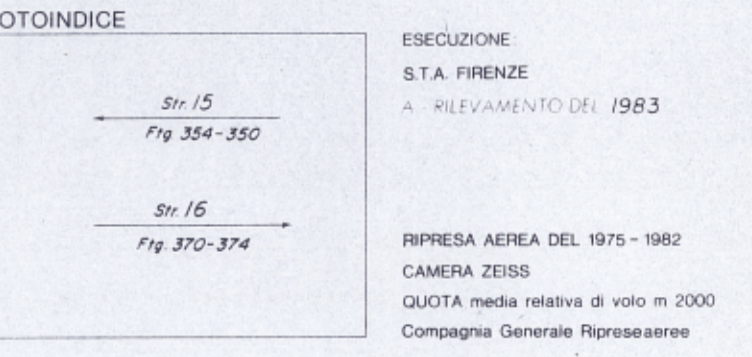
QUADRI D'UNIONE

Table with columns: FOGLI ai 50000 I.G.M., ELEMENTI ai 5000 C.T.R. Shows grid intersections and their corresponding sheet numbers.

LIMITI AMMINISTRATIVI



RILEVAMENTO E ALLESTIMENTO CARTOGRAFICO del 1984



AGGIORNAMENTO

LEGENDA

ZONE

- ZONA A STORICO AMBIENTALE
ZONA B COMPLETAMENTO
ZONA C ESPANSIONE
ZONA D - INDUSTRIALE ED ARTIGIANALE
ZONA D1 - ATTIVITA' DI TRASFORMAZIONE E CONSERVAZIONE DEI PRODOTTI AGRICOLI
ZONA E AGRICOLA
ZONA E1 - DI TUTELA AMBIENTALE E PARSISTICA DELLA COLLINA
ZONA E2 - AGRICOLA SPECIALE PARCO AGRICOLO DELLA PESA
ZONA E2 - INDUSTRIALE ED ARTIGIANALE SPECIALE DI RISANAMENTO AMBIENTALE
ZONA E3 - TURISTICO - RICETTIVA

ZONE

- ZONA F - ATTREZZATURE E IMPIANTI DI INTERESSE GENERALE
ZONA F1 - PARCHI TERRITORIALI DI INTERESSE GENERALE
ZONA F2 - ATTREZZATURE IMPIANTI E SERVIZI TECNOLOGICI ENEL
AREE AD EDIFICAZIONE SPECIALE PER STANDARDS
AREE PER STRUTTURE PRIVATE DI USO PUBBLICO E COLLETTIVO
AREE PER SEDI STRADALI E SPAZI PUBBLICI
AREE PER ATTREZZATURE COMMERCIALI
LINEE DI ARRITRAMENTO E FASCE DI RISPETTO STRADALE
AREE CIMITERIALI
ZONE SPECIALI: VERDE PRIVATO VINCOLATO

TRASFORMAZIONI

- 1 T/1 - AREE DI CONSOLIDAMENTO DELL'EDIFICATO
2 T/2 - AREE DI ADEGUAMENTO DEGLI EDIFICI SINGOLI
3 T/3 - AREE DI ADEGUAMENTO DEGLI EDIFICI SINGOLI IN RAPPORTO ALL'IN TORNO
3A T/4 - AREE DI TRASFORMAZIONE URBANA
4 T/5 - AREE DI TRASFORMAZIONE DI EDIFICI ED AMBIENTI DI RILEVANTE VALORE ARCHITETTONICO E AMBIENTALE
5 T/6 - AREE DI TRASFORMAZIONE DI EDIFICI ED AMBIENTI DI VALORE ARCHITETTONICO-AMBIENTALE
6 T/7 - AREE DI TRASFORMAZIONE DI EDIFICI IN ZONA AGRICOLA
7 T/8 - AREE DI TRASFORMAZIONE IN ZONA AGRICOLA PREVALENTEMENTE BOSCHIVA
8 T/9 - AREE DI TRASFORMAZIONE CON EDIFICI A BASSA DENSITA'
9 T/10 - AREE DI RECUPERO E RISTRUTTURAZIONE ZONE URBANE

ALTRE PRESCRIZIONI DI PIANO:

- PERIMETRO PARCO FLUVIALE
METROPOLITANA LEGGERA (DI MASSIMA)
PERIMETRO PIANO ATTUATIVO
PA PIANO ATTUATIVO
P.E.E.P. AREE PER EDILIZIA DI TIPO ECONOMICO-POPOLARE
P.I.P. P.I.P. - AREE SUSCETTIBILI DI P.P. DI CUI ALL'ART. 27 DELLA L. 865
R.I. ZONE A RISCHIO IDRAULICO
A.B. RIFERIMENTO ALLE SCHEDE QUANTITATIVE DELLA ZONA C
T EDIFICAZIONE ESISTENTE RICETTIVA
C EDIFICAZIONE ESISTENTE COMMERCIALE

SIMBOLI DELLE ATTREZZATURE E SERVIZI PUBBLICI

- n ASILO NIDO - SCUOLA MATERNA
e SCUOLA ELEMENTARE
m SCUOLA MEDIA
a ATTREZZATURE DI INTERESSE COLLETTIVO
ac ATTREZZATURE SOCIO-CULTURALI
s ATTREZZATURE SANITARIE
sp ATTREZZATURE SPORTIVE
c CHIESE E LUOGHI DI CULTO
t ATTREZZATURE TECNOLOGICHE
p PARCHIEGGI
v VERDE PUBBLICO
si SERVIZI PER LE AREE PRODUTTIVE
sa SERVIZI PER L'AUTOSTRADA
esistente progetto




COPIA - ALLEGATA ALLA DELIBERAZIONE DEL CONSIGLIO n. 31 del 18/9/84



Comune di Scandicci Variante Generale del Piano Regolatore Generale 1985 progetto: Gregotti Associati Augusto Cagnardi

Vittorio Gregotti

tav. n. 11N



scala 1:5000 titolo AZZONAMENTO

Il Segretario Leopoldo Nucci

Il Sindaco Mila Pieralli

adozione del n. 181

data 30 Aprile 1986 approvazione

del n. data

Il Sindaco Il Segretario Generale Il Progettista ASSETTO DEL TERRITORIO COORDINATORE